

III
CONGRESO
INTERNACIONAL

17, 18, 19 Y 20 DE ABRIL DE 2024 CIUDAD REAL

¡NOSOTROS PROPONEMOS!

CIUDADANÍA, SOSTENIBILIDAD E INNOVACIÓN EN LA EDUCACIÓN



ORGANIZADO POR:



ENTIDADES COLABORADORAS:



CIUDAD REAL

Cuaderno de campo

Elaboración: Juan Martín Martín

Profesor de Geografía: <https://blogdegeografiadejuan.blogspot.com/>

1. CIUDAD REAL. Presentación

Ciudad Real

Ciudad Real fue fundada en 1255 por el Rey Alfonso X El Sabio con el nombre de Villa Real sobre una aldea denominada Pozuelo Seco de D. Gil. Desde entonces, su casco urbano ha sufrido profundas transformaciones destruyéndose la mayor parte de su patrimonio artístico. En 1420 el rey Juan II le otorgo el título de Ciudad pasándose a denominar Ciudad Real.

La ciudad estuvo amurallada como la mayoría de las ciudades medievales. La muralla empezó a desaparecer desde mediados del S. XIX. Actualmente se conservan tan solo algunos lienzos de muralla y la puerta Toledo. Además de ésta puerta hubo otras como la de Calatrava, Mata, Granada, Ciruela, Alarcos, Santa María, Carmen (algunas fueron simples portalones o postigos).

El plano de Ciudad Real se podría considerar radiocéntrico. Destacan tres plazas céntricas (Plaza Mayor, El Pilar y el Prado) desde donde nacen las principales calles de Ciudad Real Todas estas calles, que salen del centro y acaban en la actual ronda, toman el nombre de las puerta en la que concluían (Toledo, Calatrava, Mata, Ciruela, Alarcos, etc.).



Puertas de Ciudad Real

- 1.-Puerta de Toledo
- 2.-Puerta de Calatrava
- 3.-Puerta de la Mata
- 4.-Puerta de Granada
- 5.-Puerta de Ciruela
- 6.-Puerta de Alarcos
- 7.-Puerta de Santa María
- 8.-Puerta del Carmen

- A.-Plaza Mayor
- B.-Plaza del Pilar
- C.-El Prado (Catedral)

Juan Martín Martín

2. La muralla medieval y sus puertas

Recreación de las puertas de la muralla de Ciudad Real



Puerta de Alarcos, recibía a todos los viajeros que llegaban a Ciudad Real desde el camino de Sevilla



Puerta de Ciruela, situada al final de la calle del mismo nombre, recibía a los viajeros de la aldea La Ciruela



Antigua Puerta de Miguelturra, acceso natural a la capital desde el camino de Granada



Puerta de la Mata, de aspecto medieval y fuertemente fortificada, era una de las más robustas




Puerta de Calatrava, como su nombre indica, daba acceso a los dominios de la Orden de Calatrava



Puerta de Toledo, es la única que se conserva y recibía a los viajeros de Toledo. Está declarada Monumento Histórico Nacional



Puerta del Carmen, daba acceso a la calle del mismo nombre.




Postigo de Santa María, situada en el inicio de la carretera de Porzuna. A su lugar se ha trasladado la puerta del convento antiguo de las Dominicas

Alcantarilla con las fechas históricas de la Ciudad en la Plaza del Pilar




3. La ciudad medieval

Maqueta de la ciudad amurallada (vista meridional)



Maqueta de la ciudad amurallada (vista septentrional)



4. Edificios singulares













Localización de edificios y construcciones singulares



Juan Martín Martín

1. Facultad de Educación. UCLM
2. Puerta de Toledo.
3. Plaza de Toros
4. Convento Carmelitas
5. Convento- Museo Mercedarios
6. Antiguo Casino
7. Museo Provincial
8. Catedral
9. Museo López Villaseñor
10. Plaza Mayor
11. Ayuntamiento
12. Plaza del Pilar
13. Iglesia de S. Pedro.
14. Plaza Diputación
15. Iglesia Santiago
16. Rectorado Universidad











5. Edificios singulares

Edificio	Imagen	QR
1. Facultad de Educación		
2. Puerta de Toledo		
3. Plaza de Toros		
4. Convento Carmelitas		
5. Iglesia, Convento-museo Merced		
6. Antiguo casino		

6. Edificios singulares

7. Museo Provincial		
8. Catedral		
9. Museo López Villaseñor		
10. Plaza Mayor Casa del Arco (carrillón)		
11. Ayuntamiento		

7. Edificios singulares

12. Plaza del Pilar		
13. Iglesia de S. Pedro		
14. Diputación		
15. Iglesia de Santiago		
16. Rectorado de la Universidad		

8. El cerro de Alarcos

Cerro de Alarcos

A unos 8 km de Ciudad Real, junto al río Guadiana, se encuentra el Parque Arqueológico de Alarcos. En este yacimiento encontramos vestigios de la cultura del bronce pero, sobre todo, cabe destacar los restos iberos y medievales (castillo y ermita gótica).

A finales del siglo VI a.C., la cultura ibérica oretana estaba plenamente consolidada en Alarcos convirtiéndose este espacio en un oppidum o ciudad fortificada de gran importancia. En 1195 se celebró la famosa batalla entre los almohades (musulmanes) de Yusuf II y el rey cristiano Alfonso VIII.



Webgrafía:


- Ayuntamiento de Ciudad Real <http://www.ciudadreal.es/>
- Blog de Geografía del Profesor Juan Martín Martín <http://blogdegeografiadejuan.blogspot.com/>
- Web Nosotros Proponemos. <https://www.nosotrosproponemos.com/>

III ¡NOSOTROS CONGRESO INTERNACIONAL PROPONEMOS!

CIUDADANÍA, SOSTENIBILIDAD E INNOVACIÓN EN LA EDUCACIÓN

17, 18, 19 Y 20 DE ABRIL DE 2024

 CIUDAD REAL



Fd e Facultad de
Educación
CIUDAD REAL
Universidad de
Castilla-La Mancha
UNIVERSITY OF CASTILLA-LA MANCHA



DIPUTACIÓN DE
CIUDAD REAL

Fd e

Facultad de
Educación
CIUDAD REAL